



CHAMPS
CAMPAGNE



CURIOSITÉ

Cette grande boucle autour de Bazougers vous fera découvrir la campagne mayennaise. Le point d'orgue de cet itinéraire est la découverte du Menhir de la Hune, le plus haut menhir du département.



Il est possible de coupler cet itinéraire avec le circuit n°20.

Distance : 16 km | Durée : 4h ♦ Dénivelé positif : 89 m | Dénivelé négatif : 90 m | Point haut : 101 m | Point bas : 68 m ♦ Difficulté : Moyenne ♦ 35% de chemins ♦ Point de départ + stationnement : place de l'église. Possibilité de stationner au plan d'eau. ♦ Coordonnées géographiques : N 48.01667° - O 0.58134°

Quelques règles ESSENTIELLES AVANT DE PARTIR

- Prévoir de bonnes chaussures de marche et des vêtements adaptés.
- Prévoir de l'eau et de la nourriture ; ne pas laisser de déchets derrière vous.
- Se renseigner sur la météo ; certains chemins deviennent boueux ou glissants en période de pluie.
- Respecter les milieux naturels, l'environnement, les espaces protégés, ... et rester discret.
- Rester sur les itinéraires balisés ; éviter le piétinement des espèces (pas de raccourcis).
- Refermer les clôtures et les barrières, respecter les passages sur propriété privée.
- Partager les espaces naturels avec les autres usagers, rester courtois.
- Tenir les chiens en laisse.
- Se renseigner sur les périodes de chasse pour certains secteurs (ex : Bellebranche).
- Ne pas faire de feu en milieu sauvage, ne pas fumer dans les espaces herbés.

Office de Tourisme

DU PAYS DE MESLAY-GREZ

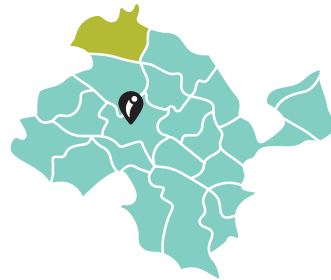
Pôle intercommunal
1 voie de la Guiterrière
53170 MESLAY-DU-MAINE

02 43 64 29 00

o.tourisme@paysmeslaygrez.fr

www.paysmeslaygrez.fr

Ouvert toute l'année, du lundi au
vendredi, de 9h à 12h et de 14h à 17h30



Informations pratiques

MAIRIE DE BAZOUGERS

1 bis Rue du Château, 53170 Bazougers
02 43 02 31 86

RESTAURANT

Le Menhir

TOILETTES

Mairie (derrière la bibliothèque), plan d'eau



Grâce à ce QR code,
téléchargez l'itinéraire et
embarquez la carte de votre circuit
sur votre smartphone. (Attention au
sens qui peut différer du balisage)

CIRCUIT CRÉÉ AVEC LE SOUTIEN DE




CIRCUIT N°6

Le Menhir de la Hune

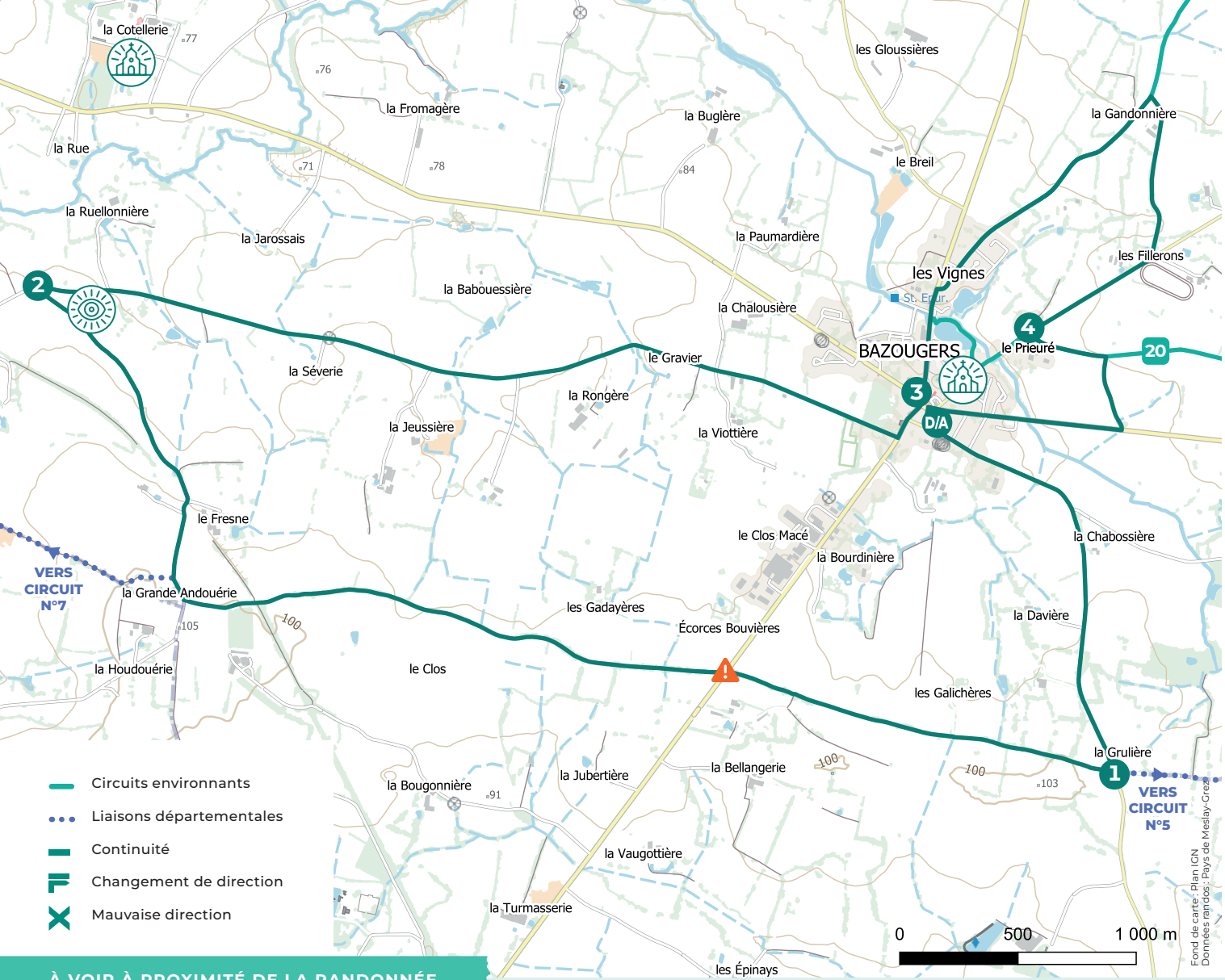
Bazougers | 16 km

RANDONNÉE PÉDESTRE

RANDONNÉE PÉDESTRE



PAYS DE MESLAY-GREZ
Proche de tout proche de vous



D/A DÉPART DE LA PLACE DE L'ÉGLISE. Prendre le passage situé derrière le panneau des circuits de randonnées, vers la salle des associations. Prendre à gauche sur la D282 pendant 1,8 km.

1 AU CROISEMENT ENTRE LES GALICHÈRES ET L'AUBINIÈRE, prendre à droite. Continuer jusqu'à atteindre la D20 et la traverser (**route passagère**). Continuer tout droit pendant 2,4 km. Au niveau de la Grande Andouerie, prendre à droite sur le chemin goudronné. Poursuivre jusqu'au Menhir de la Hune.

2 TOURNER À DROITE ET REMONTER LA ROUTE pendant environ 4 km en direction du bourg ; vous arriverez sur la D20. Rester sur le trottoir de gauche jusqu'au bourg.

*** Vous pouvez arrêter votre balade à cette étape (le parking de l'église sera sur votre droite) ou vous pouvez poursuivre vos découvertes.**

3 SUIVRE LA D20 (ROUTE DE SOULGÉ SUR OUETTE) pour traverser le bourg et passer devant le plan d'eau. Continuer jusqu'au chemin de Beausoleil et tourner à droite pour l'emprunter. Le remonter sur 1,2 km. Après le haras du Clos du Maine, prendre le chemin vert sur la droite. Poursuivre jusqu'à arriver sur la D281, puis prendre à droite.

4 AU NIVEAU DE LA HOUZARDIÈRE, PRENDRE À GAUCHE le chemin goudronné (vous passerez devant le Manoir du Prieuré). Poursuivre sur 350 m, puis prendre à droite et continuer sur le chemin jusqu'à arriver sur la D130. Prendre à droite sur cette route pour rejoindre le village.

À VOIR À PROXIMITÉ DE LA RANDONNÉE

CHEMIN RENNAIS

La partie sud du circuit emprunte un chemin descendant d'une voie antique importante longtemps appelée « le chemin rennais » et déjà présente au 1^{er} siècle avant J.-C. À l'époque romaine, elle reliait deux cités importantes : Le Mans et Rennes. Un itinéraire passant par Laval l'a progressivement supplantée au Moyen Âge.



ÉGLISE SAINT-VICTEUR

Le saint patron de cette église est un évêque du Mans du IV^e siècle. L'édifice actuel remplace un bâtiment antérieur, mentionné en 1097. Son plan est en forme de croix latine et son style relève du roman de transition. Une crypte subsiste sous le chœur, doté d'un pilier central destiné à soutenir la voûte.

MENHIR DE LA HUNE

Ce menhir mesure 5,60 m et pèse environ 36 tonnes. Il témoigne de la présence d'une population il y a 2 000 ans. Couché à terre d'origine, il fut le premier centre d'activité de Bazougers et servait de polissoir. Le nom de « Hune », d'origine celte, signifie « levé ».



PRIEURÉ DE LA COTELLERIE

Construit entre 1989 et 1994 dans une architecture stricte d'inspiration romane, il accueille des religieux qui respectent la règle de Saint Augustin. Ces derniers possèdent leur propre potager, un troupeau de bovins et des ruches. En outre, la crypte du Prieuré est dédiée aux martyrs de la Révolution.